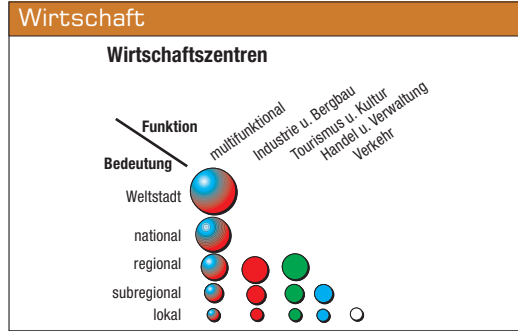
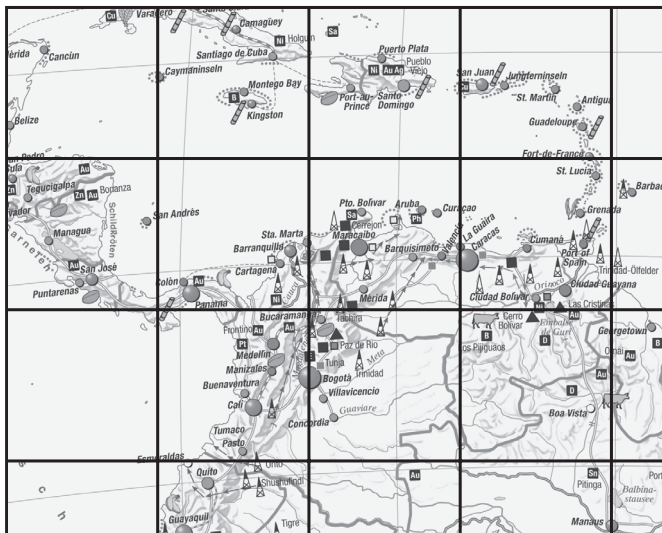


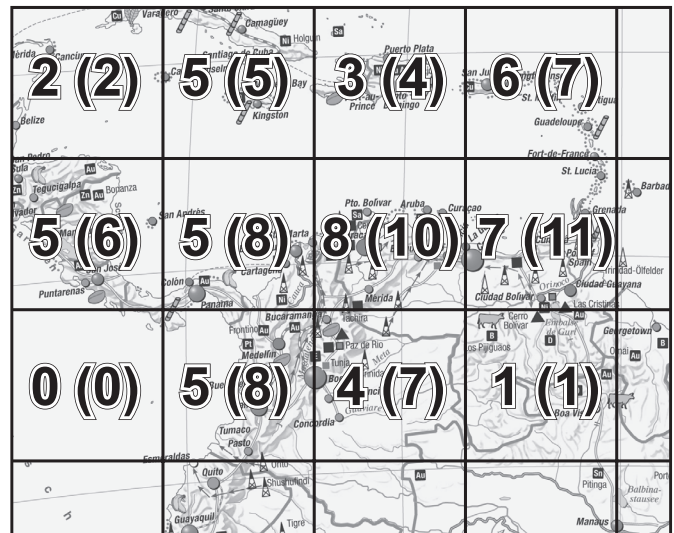
1. Lege fest, welche Signaturen du in deine Zählung einbeziehen willst. Beispiel: Zentren mit beliebigen Funktionen von der Weltstadt bis zu lokal im Großen Kozenn-Atlas, Seite 138-139 oder Kozenn-Schulatlas, Seite 148-149.



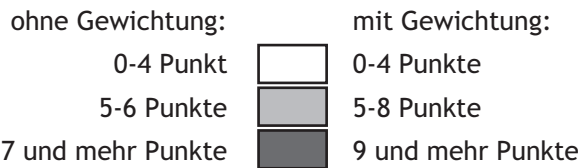
2. Zeichne in eine Kopie der Karte links oben beginnend ein 2x2-cm-Gitter ein.



3. Zähle die Zentren-Signaturen in jedem Feld und schreibe sie in das Gitter. Alternative: größere Signaturen bekommen einen höheren Wert (= Gewichtung), z.B. Weltstadt 5 Punkte, nationales Zentrum 4 Punkte, regionales Zentrum 3 Punkte, subregionales Zentrum 2 Punkte, lokales Zentrum 1 Punkt (gewichteter Wert im Beispiel rechts in Klammer)



4. Erstelle eine Legende für die Punktzahl, z.B. mit drei Stufen. Beachte dabei den niedrigsten und höchsten Wert in der Karte und teile die Stufen relativ gleichmäßig auf, z.B.:



Je nach Wahl der Gewichtung oder der Größe und Lage des Gitternetzes können die Ergebnisse unterschiedlich sein. Daher ist es gut, wenn man verschiedene Darstellungen vergleichen kann. Trotzdem erkennt man immer grob, wo mehr und wo weniger Zentren liegen.

Ergebnis ohne Gewichtung



Ergebnis mit Gewichtung

